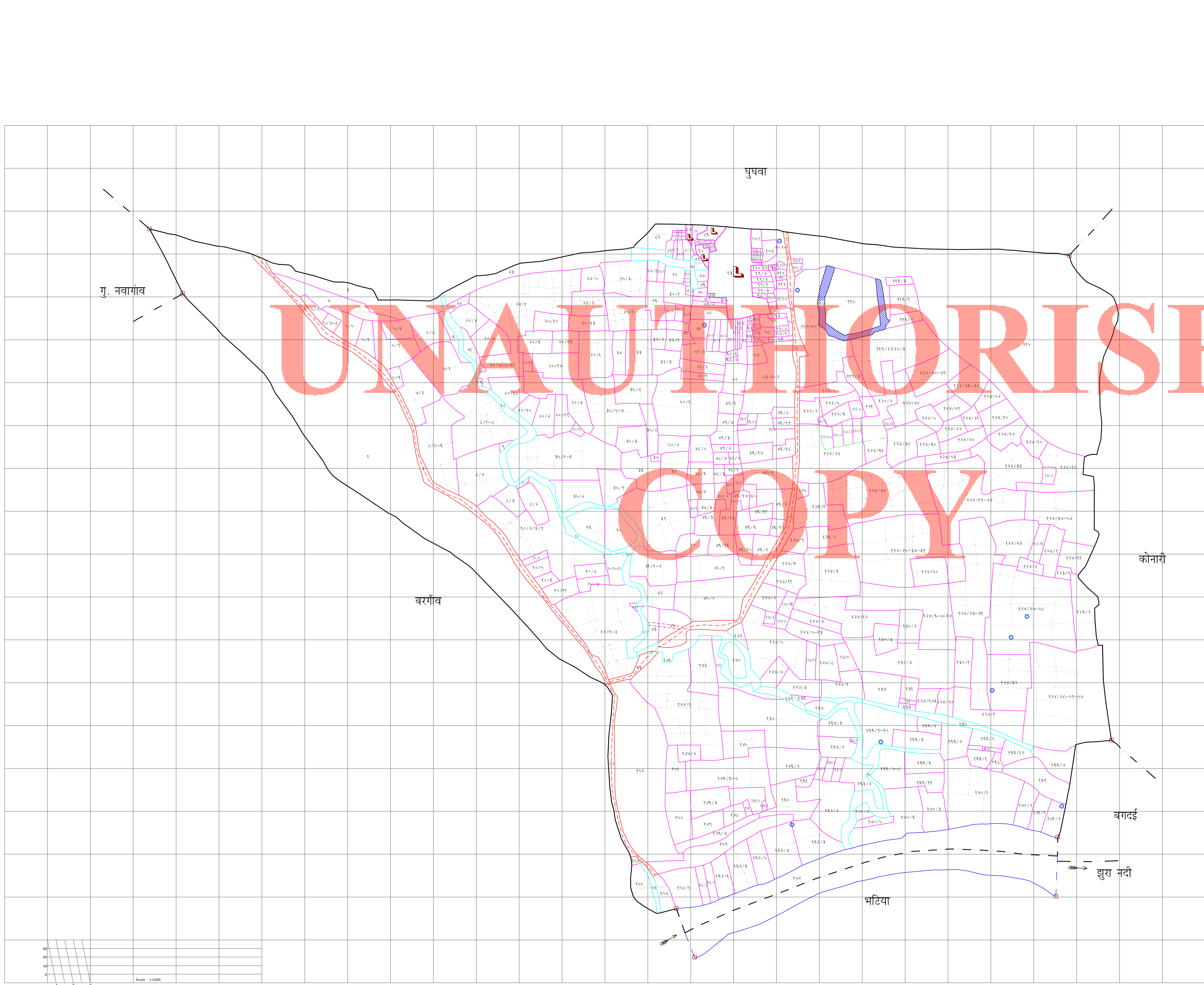




छत्तीसगढ़ भौगोलिक सुचना प्रणाली परियोजना





बंदोबस्त क्र.-
ग्राम - साल्हे
 पटवारी ह. न.-१५
 राजस्व निरीक्षक मंडल - डोंगरगाँव
तहसील - डोंगरगाँव
जिला - राजनांदगाँव
 सन् - २००२-०३
 स्केल - १: ४०००



चिह्न	विवरण
	खसरा(साथी मेंड), खसरा(अथवाथी मेंड), धान की डोलियाँ
	ग्राम सीमा, नदी से ग्राम सीमा, ग्राम विभाजित रेखा
	नदी / नाला, महानाली, नालाव
	खादियाँ (वेहड़)
	पक्की सड़क, कच्ची सड़क
	अस्थायी मार्ग, पगडियाँ
	रेल मार्ग: ब्रॉड गेज, मीटर/नैरी गेज
	नदी पर पुल
	नदी पर रफ्ट
	कुआ: पक्का, कच्चा, बावडी पायरी, मोट, डीटेल, विद्युत, निरुपयोगी, टकी, बोक्ल, टक्कवेल
	प्यारान, कंत्रिस्तान
	पहाडी
	मंदिर, मस्जिद, चर्च, गुरुद्वारा
	आवादी, ग्राम आवादी
	राष्ट्रान
	इक्के-दुक्के वृक्ष
	पड़नी घुमी घास
	बड़े वृक्ष के उपवन
	छोटे वृक्ष के उपवन
	पड़नी घुमी के वृक्ष
	छोटे झाड़ का जंगल
	बड़े वृक्ष के वन
	झाड़ : संतरा, आम, सिंदी, नातियल, इमली, अन्य झाड़
	ट्रावर्स स्टेशन बाहर
	ट्रावर्स स्टेशन भीतर
	शासकीय वन सीमा
	तिगड्डा, चौगड्डा, तिगड्डा ट्रावर्स स्टेशन, चौगड्डा ट्रावर्स स्टेशन
	बंभान, नालाव बंधान
	विद्युत खंबा, टेलीफोन खंबा
	स्कूल, कॉलेज, कारखाना
	घर, अस्पताल, बाजार, कल्लोनी
	ऑफिस : टेलीफोन, पोस्ट, पुलिस, अन्य
	विवाह स्थल, पेट्रोलपंप, सिनेमा, स्मारक, होटल
	गेट हाऊस : फॉरेस्ट, सिंचाई अन्य
	प्राणण
	धान के खेत की डोलियाँ
	ऐतिहासिक स्थल
	हवाई अड्डा

सत्यापन क्रमांक :

भू-अभिलेख एवं बंदोबस्त, राजस्व विभाग, छत्तीसगढ़

छत्तीसगढ़ इन्फोटेक ऐण्ड बायोटेक प्रमोशन सोसायटी (चिप्स)
 छत्तीसगढ़ शासन, रायपुर - ४९२००१
 एंव
 प्रादेशिक सुदूर संवेदन सेवा केंद्र
 भारतीय अंतरिक्ष अनुसंधान संगठन
 अंतरिक्ष विभाग, नागपुर - ४४००१०